

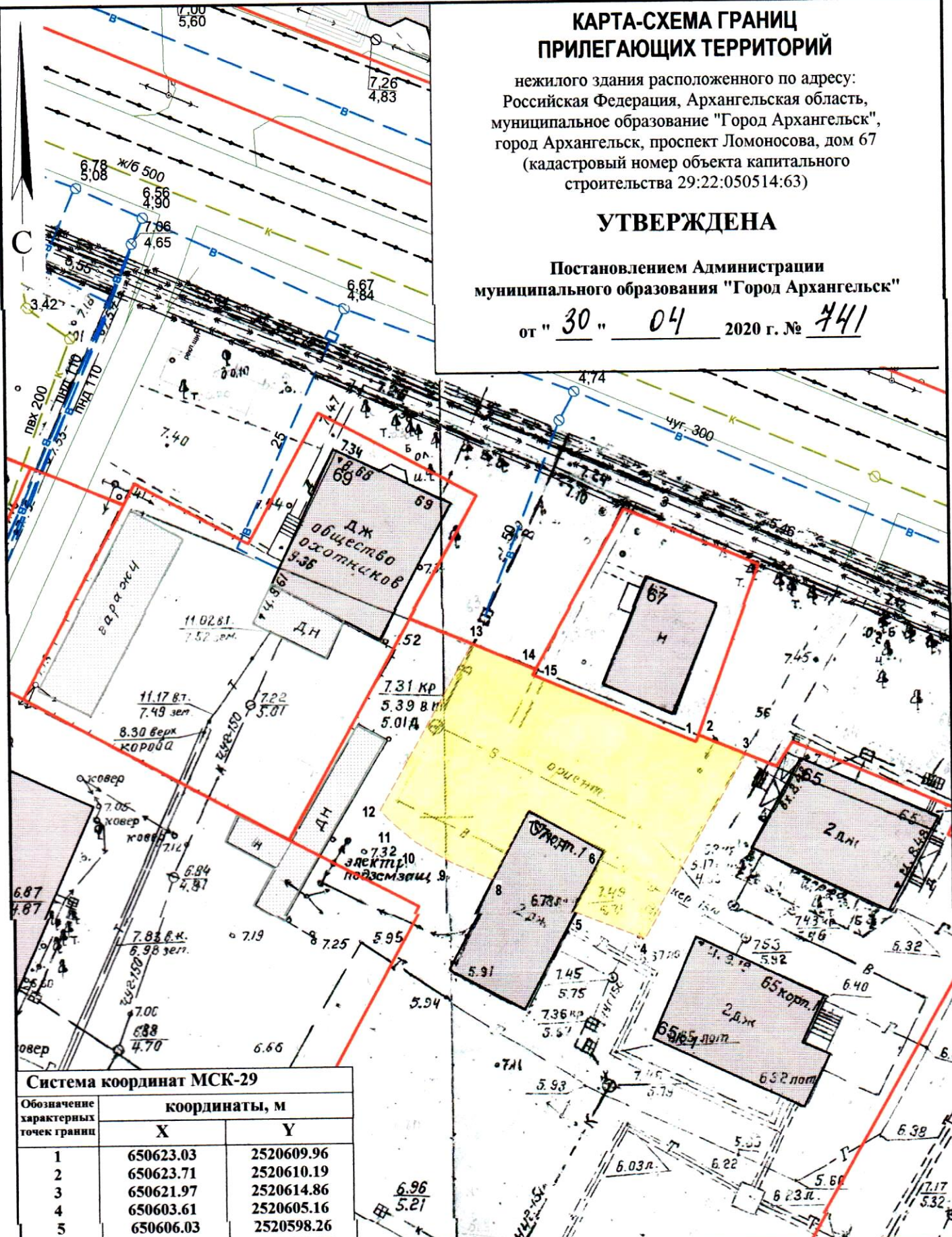
# КАРТА-СХЕМА ГРАНИЦ ПРИЛЕГАЮЩИХ ТЕРРИТОРИЙ

нежилого здания расположенного по адресу:  
Российская Федерация, Архангельская область,  
муниципальное образование "Город Архангельск",  
город Архангельск, проспект Ломоносова, дом 67  
(кадастровый номер объекта капитального  
строительства 29:22:050514:63)

**УТВЕРЖДЕНА**

Постановлением Администрации  
муниципального образования "Город Архангельск"



от " 30 " 04 2020 г. № 441



**Система координат МСК-29**

Обозначение характерных точек границ	координаты, м	
	X	Y
1	650623.03	2520609.96
2	650623.71	2520610.19
3	650621.97	2520614.86
4	650603.61	2520605.16
5	650606.03	2520598.26
6	650612.02	2520601.17
7	650615.83	2520593.75
8	650608.97	2520590.40
9	650610.60	2520586.19
10	650612.47	2520582.66
11	650614.22	2520580.41
12	650615.47	2520579.13
13	650632.02	2520587.71
14	650629.67	2520594.04
15	650629.12	2520593.75

**УСЛОВНЫЕ ОБОЗНАЧЕНИЯ:**

-  изображение границ земельного участка по проспекту Ломоносова, дом 67
-  изображение границ прилегающих территорий

Масштаб 1 : 500